


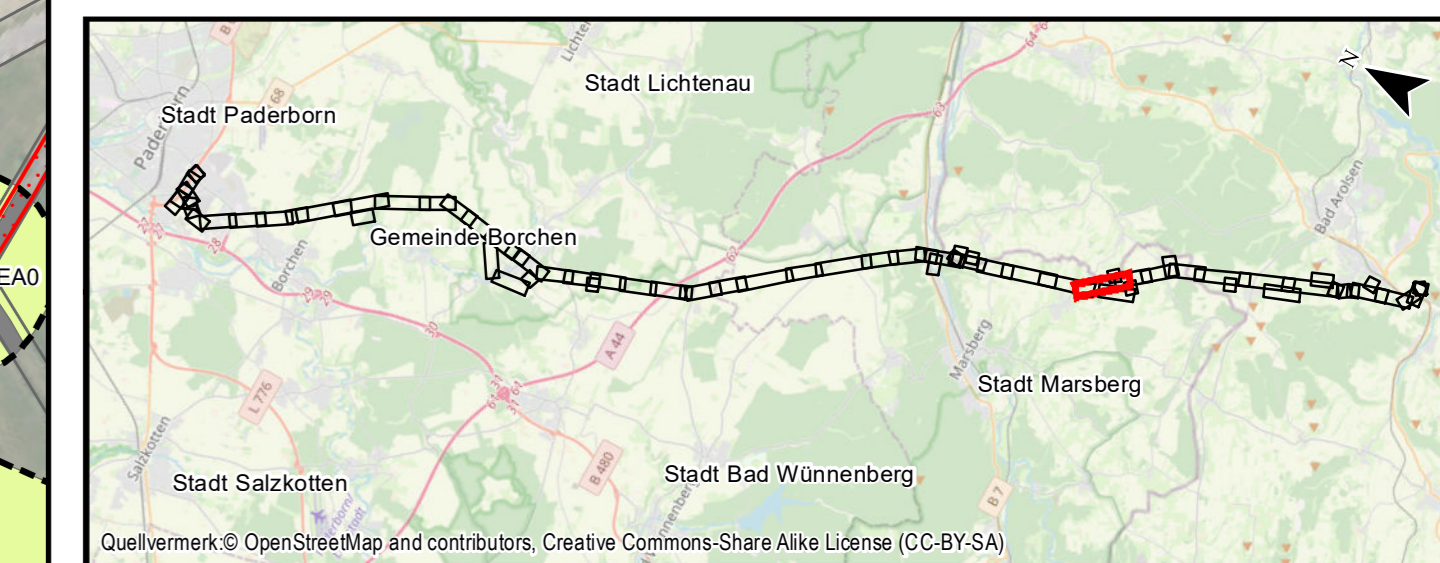
# LBP-Bericht Bestands- und Konfliktplan 110-kV-Leitung Twistetal - Paderborn/S

LH-11-1205

Mast Nr. 38 - Mast Nr. 42



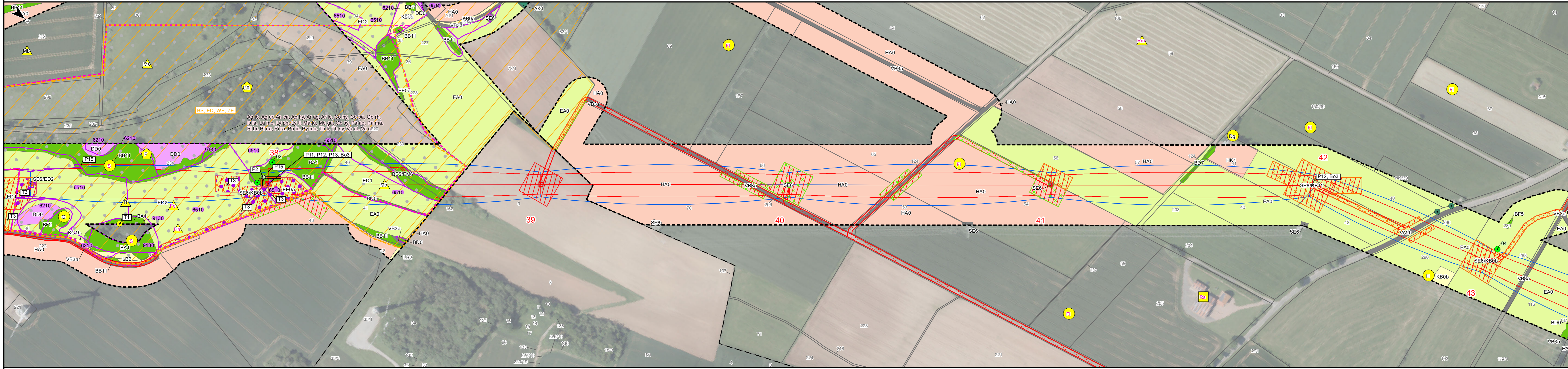
Quellvermerk: Hessische Verwaltung für Bodenmanagement und Geoinformation © 2020



**Auftraggeber:** Avacon AG  
Schillerstraße 3  
38350 Helmstedt

**avacon**

Index	Datum	Gezeichnet	Änderungen	Datum:	Name:
				Bearbeitet: Mai 2022	TM, EF
				Gezeichnet: Mai 2022	GN
				Geprüft: Mai 2022	GR
Anhang 2 Blatt: 16/58				Blattgröße: 29,70 cm x 118,90 cm	



Land Nordrhein-Westfalen    Kreis Hochsauerlandkreis Stadt Marsberg Gemarkung Udorf    Flur 2    Land Hessen    Kreis Waldeck-Frankenberg Stadt Bad Arolsen Gemarkung Kohlgrund    Flur 2    Land Nordrhein-Westfalen    Kreis Hochsauerlandkreis Stadt Marsberg Gemarkung Erlinghausen    Flur 5